

**PLAN LOCAL d'URBANISME**

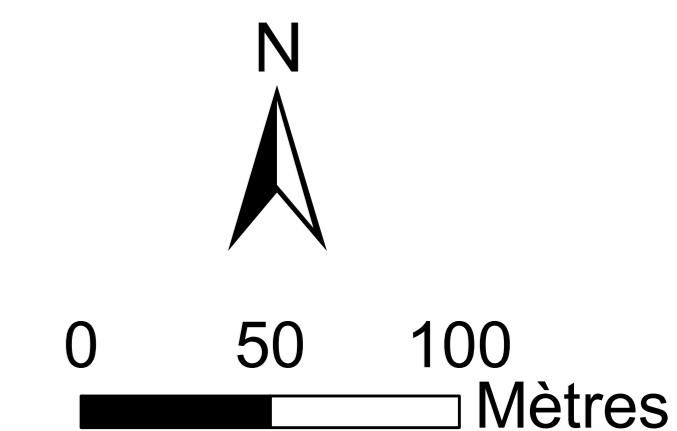
*Approuvé*

**Eckartswiller**

**3.a Plan de zonage au 1/2000<sup>ème</sup>**

P.L.U. approuvé par délibération  
du Conseil Municipal du ...

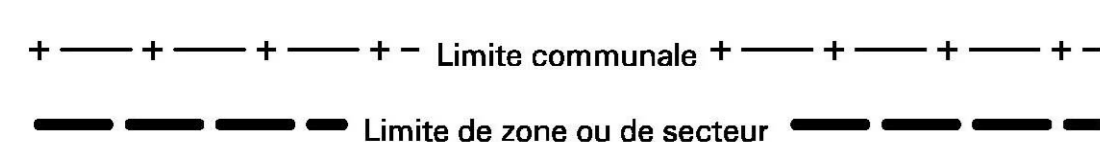
DAUHR -- Décembre 2007 -- Cogit Habilis STRASBOURG



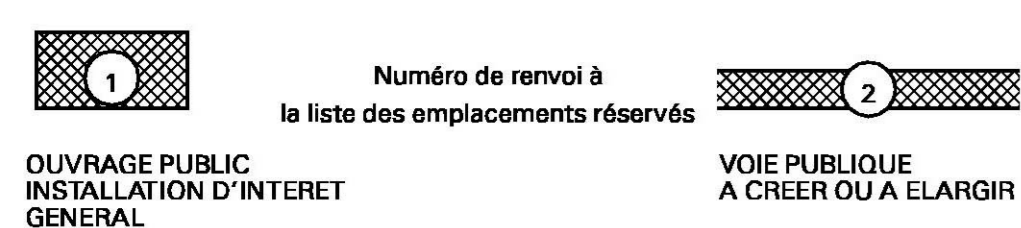
**LISTE DES EMPLACEMENTS RESERVES**

N°	Désignation des opérations	Bénéficiaire
1	Accès au secteur AUa	Commune
2	Plantations	Commune
3	Elargissement de la rue de la Chapelle	Commune
4	Elargissement de voie	Commune
5	Cheminement piétonnier	Commune
6	Cheminement piétonnier	Commune
7	TGV-Ligne à grande vitesse Est-européenne	Réseau Ferré de France
8	Cheminement piétonnier.	Commune
9	Equipements, sociaux, culturels et administratifs	Commune
10	Extension du cimetière	Commune

**LIMITES**



**EMPLACEMENTS RESERVES**



D'une manière générale, les limites de zone ou de secteur s'appuient sur des limites parcelaires. Dans le cas contraire, la limite à considérer est constituée par l'axe des limites de zone ou de secteur.